חוק התכנון והבנייה, התשכ"ה - 1965

תכנית לתשתית לאומית

מס' תתל/ 49

דרך מס' 85 מצומת כרמיאל (מזרח) עד מחלף נחל עמוד

השרים מוגש מוגש		גליון 1	מתוך 3
מחוז	צפון		
מרחב תכנון מקומי	בקעת בית הכרם, כרמיאל, מרום הגליל, כרמיאל, מרום הגליל, נתף, סאג'ור, ראמה		
רשות מקומית			
יישוב			
תכנית בסמכות	ארצית		
איחוד וחלוקה	ללא איחוד וחלוקה		
המהווים את התוכנית	תכנית שמכוחה ניתן להוציא היתרים או הרשאות		
מנה חדשים השרים	30		
מועד הקבלה	27/01/2020	11:54	
שטח התכנית	2138.71 מ"ר	קנה מידה	1:2500

אישורים

שמות"

מגיש התכנית	הוועדה המחוזית מחוז צפון ישראל - הוועדה הלאומית לת
	רח'ר: מתי ישראל
עורך ראשי	רח'ר: מקס ישלוב
	הנדס מתלמלה
יזם	רח'ר: מתי ישראל

בעלי עניין בקרקע

בעלים	רח'ר: רשות מקרקעי ישראל

1. הוראות נוספות מוסדות בהוראות התכנית, בתרשים ומסמכים נלווים ובהוראות.

הרמ- מצורה בשאפ ב- המפה המטבעיתלמבנים המתוא רקע להכנת זה, ובריבה על ידי ביטוי SHAPEFILE הוא הנכה לפי הוראת מחל קב"ל ובהיאם להוראת הוקם הקמת המודלים שמתוקף דיון הבחל והקרטוגר. מידה בעיות

יום ראי			
שם המפה	מספר רשיון	תתיאה	תאריך
	200		

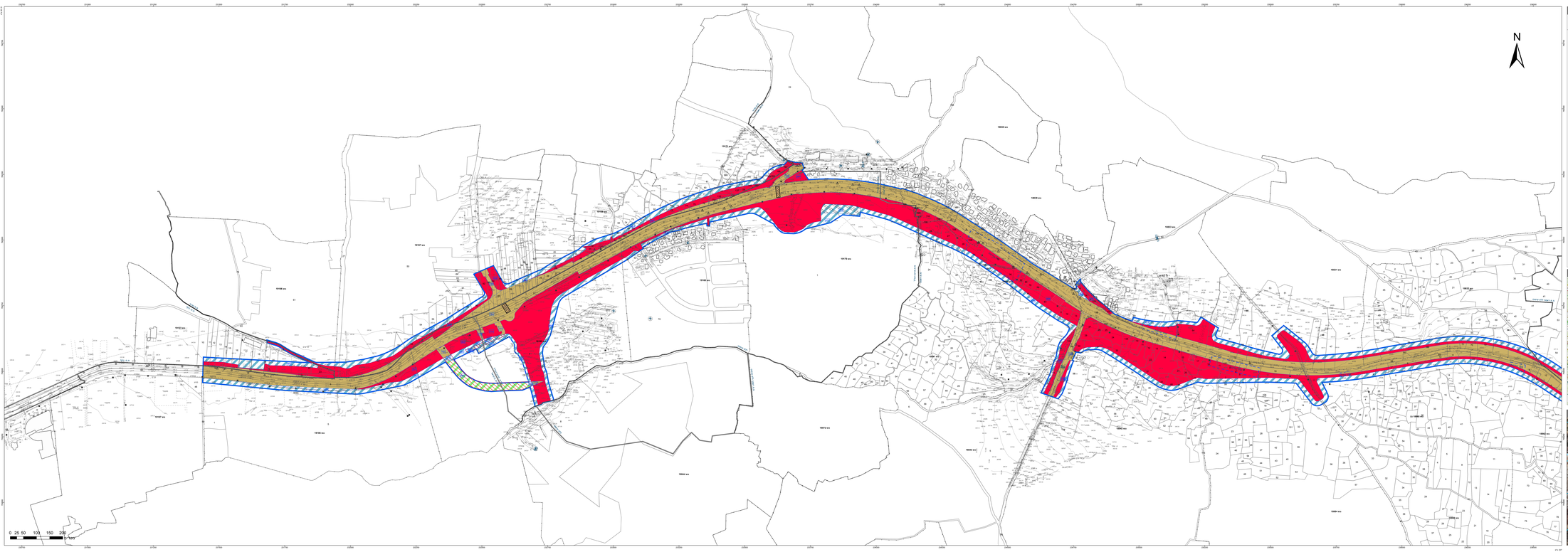

מקרא

- שטח ציבורי פתוח
- דרך מאושרת
- דרך מוצעת
- מבנים בדרך ניתוחה
- שטח שהתכנית איננה חלה עליו
- מגרה/מעבר תחתי
- הרחבה/מעבר עילי
- הפחתת פיתוחה
- דרך/שביל לכיוול
- אזור שיקומ/אזור הטמנה
- גבול מרחב תכנון

תרשים התמצאות - קנ"מ 1:150000

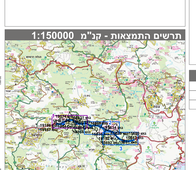
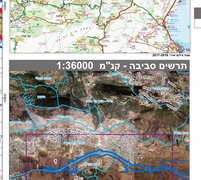
תרשים סביבה - קנ"מ 1:36000